

# M12 Oblastní ředitelství SŽDC (OŘ), stavební správy a provozní obvody

hranice obvodů OŘ je vyznačena z hlediska řízení provozu

**Děčín** provozní obvod; název je podtržen

vymezení hranice mezi OŘ

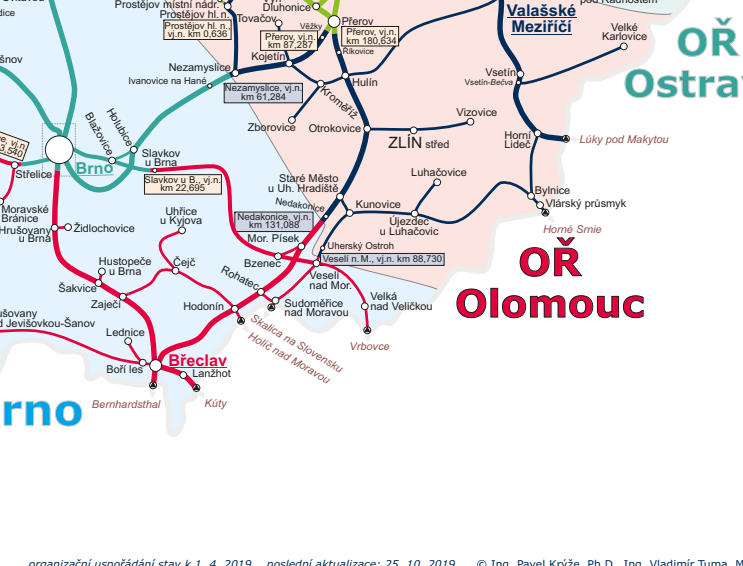
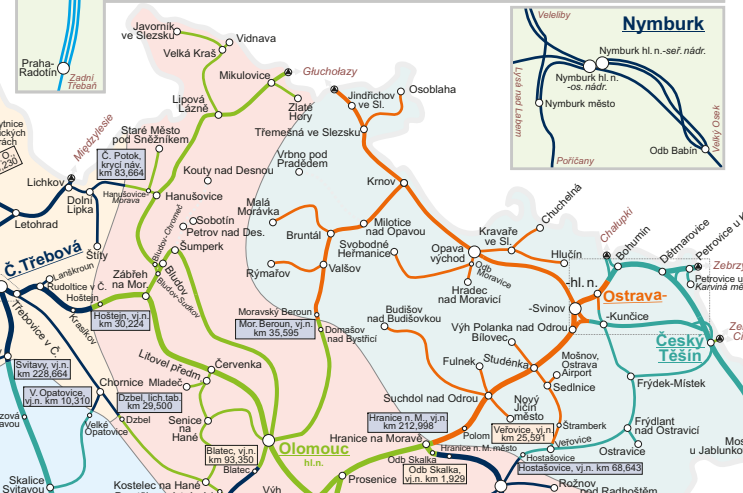
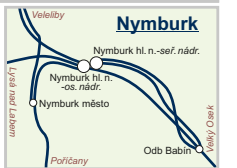
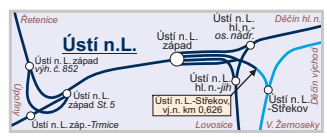
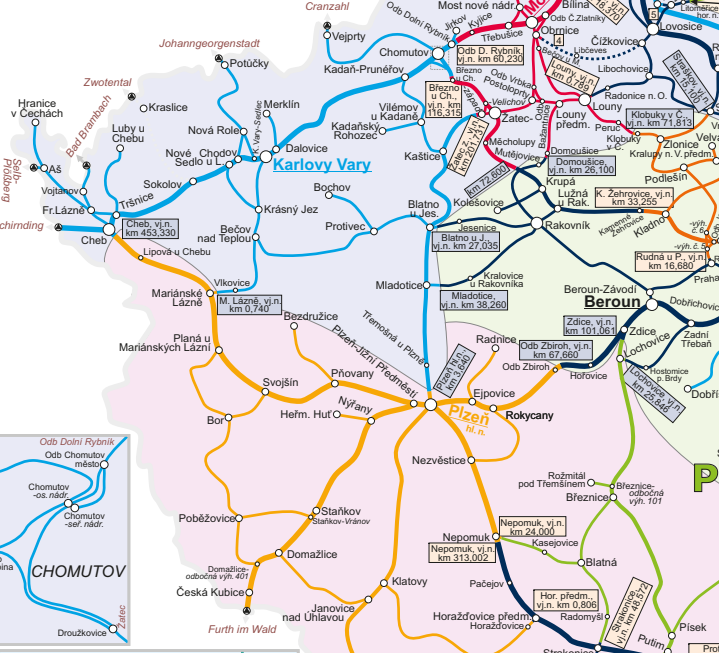
vymezení hranice provozních obvodů v rámci stejného OŘ

Vysvětlění zkratk:  
vj. n. – vjezdové návestído  
lich. tab. – lichoběžníková tabulka

trať provozovaná jiným subjektem

- 1 Vraňany, vj. n. km 36,787
- 2 Vraňany, vj. n. km 451,050
- 3 Oldřichov u D., vj. n. km 43,096
- 4 Oldřichov u D., vj. n. km 39,298
- 5 Oldřichov u D., vj. n. km 23,790
- 6 Obrnice, vj. n. km 35,717
- 7 Velké Zernosely, vj. n. km 0,465
- 8 Poděbrady, vj. n. km 315,911
- 9 Neratovice, vj. n. km 14,010
- 10 Praha-Čakovice, vj. n. km 20,058
- 11 Roztoky u Prahy, vj. n. km 420,638
- 12 Praha-Ruzyně, vj. n. km 11,372
- 13 Praha-Zličín, vj. n. km 16,238

## OŘ Ústí nad Labem



## OŘ Plzeň

## Stavební správa západ

## Stavební správa východ